

The Northern Territory


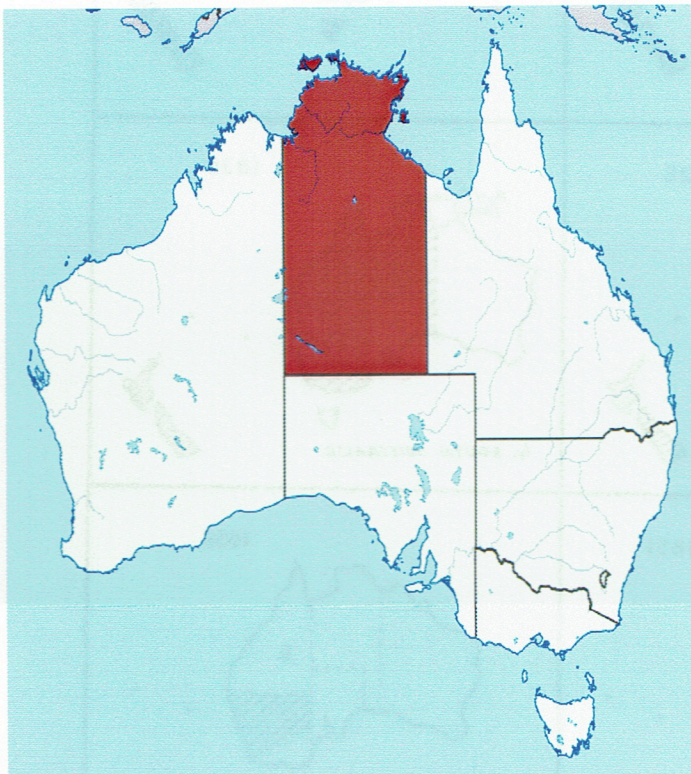
Teil 1: Annäherung

Ich habe mich entschlossen, mich mit der postalisch relevanten Geschichte des Gebietes „The Northern Territory“ auseinanderzusetzen.

Dieses Gebiet hatte nie ein eigenes Kapitel im Michel, im Stanley Gibbons Katalog oder sonst wo. Es gehört offensichtlich nicht zu den Australischen Staaten und repräsentiert daher auch keinen der Sterne auf der Flagge.

Trotzdem hat es existiert: laut dem Basis-Buch für diese Analyse von Edward A. Williams sogar von 1824 – 1988.

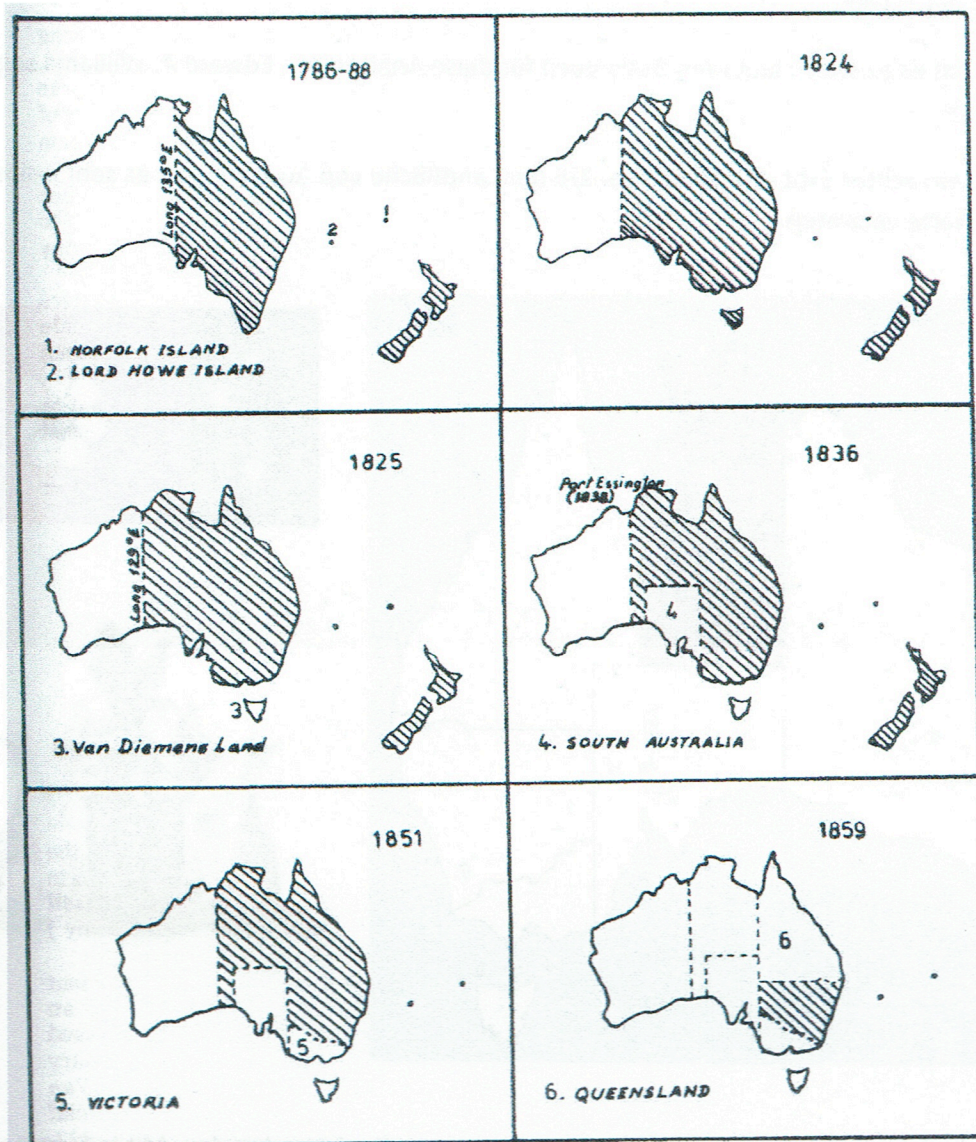
Aber es ist ein echter Exot. Mit zuletzt ca. 1/6 der Landfläche von Australien ist es sehr präsent auf jeder Landkarte vertreten.



Auch gibt es eine eigene Flagge und ein eigenes Wappen; alles ist vorhanden. Mit in Summe ggf. 250.000 Einwohnern ist der Einfluss aber eher bescheiden und das Aufkommen an Postämtern und postalischen Aktivitäten nachvollziehbar sehr gering.

Im Jahre 1890 gab es weniger als 5.000 Einwohner. Ich besitze den Biographical Index of South Australians 1836-1885 und kann sicherlich mehr als die Hälfte der Bewohner mit Namen und Herkunft identifizieren. Laut Wikipedia gibt es – wohlgemerkt bereits im Jahre 2008 – in Darwin ca. 120.000 Einwohner und in Palmerston und Alice Springs jeweils ca. 28.000 Einwohner.

Unter home.meinestadt.de/deutschland/staedte-nach-einwohner kann man einen Vergleich mit dem Stand von Juli 2013 herstellen. Darwin ist somit so bevölkert wie Offenbach/Main oder Pforzheim, Palmerston und Alice Springs kommen auf das Vergleichsniveau von Rendsburg oder Friedberg/Hessen.



Auch von der politischen Bedeutung scheint Northern Territories so eine Art Wanderpokal gewesen zu sein.

Von 1825 bis 1863 war es ein Teil von New South Wales, was immer kleiner wurde (gestrichelte Fläche) und kam dann später zu South Australia.

In dem Buch „The Postal History of New South Wales 1788 – 1901“ (aus dem die obige Darstellung stammt) erfährt man zu dieser Zeit, was ein Postmeister verdient hatte und wie viel Hafer sein Pferd fraß; aber Northern Territories oder die relevanten Städte werden nicht erwähnt. In keiner Liste der Postämter und auf keiner Karte aus dieser Zeit. Ggf. gab es diese Städte zu dieser Zeit tatsächlich noch gar nicht.

Zwischen Februar 1846 und Dezember 1846 gehörte es zur Kolonie North Australia. Auch von dieser Kolonie habe ich noch nie etwas gehört. Gehörte diese zu New South Wales?

1863 kam das Gebiet zu South Australia.

1911 wurde es dann dem Bund unterstellt und bekam somit einen eigenen Fleck auf der Landkarte.

1927 wurde es in Territorien North Australia und Central Australia aufgeteilt.

1931 wurde dies wieder rückgängig gemacht.

Offensichtlich waren es sehr volatile Zeiten für die 200.000 Bewohner und wahrscheinlich hat es diese nicht besonders beeindruckt.

Für mich wird es spannend sein, ob und wie sich diesen Veränderungen im Umfeld der postalischen Frankatur und Abstempelung dokumentieren lassen.

Bereits die ersten vorsichtigen Geh-Versuchen zeigen, dass ich mich hier auf sehr schwierigem Terrain bewege. Jede Hilfe wird daher gerne angenommen.



Alice Springs from Anzac Hill about 1930. The new post office building is at the centre of the photograph. (CCNT).

Dies ist Alice Springs im Jahre 1930; nicht etwas 1830 !!!

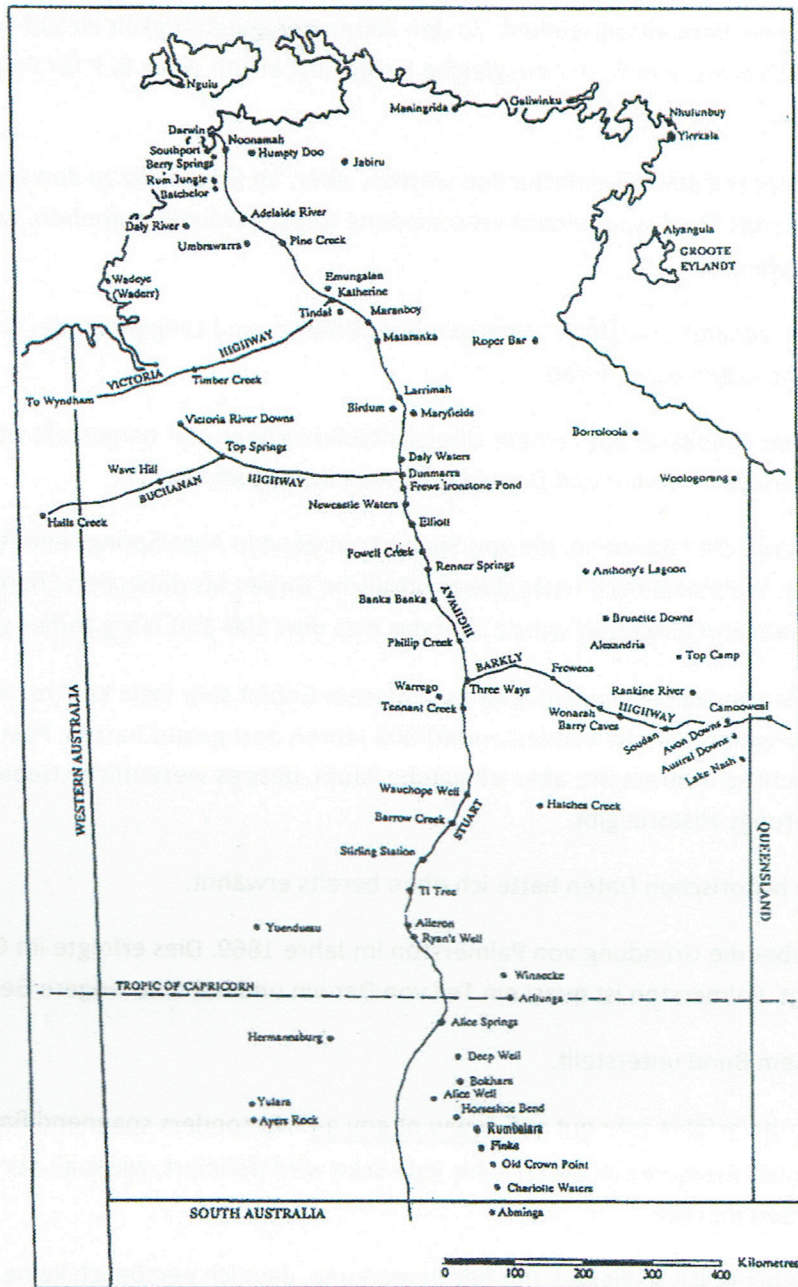
Bevor ich einen besseren Ansatz finde, werde ich nach folgender Gliederung vorgehen:

- Globaler Überblick
 - dieser Artikel
- Marken
 - selber verausgabt
 - bisher habe ich nur Revenues nach Barefoot gefunden
 - mit N.T. Motiven
- Ganzsachen
 - mit N.T. Marken
 - mit N.T. Motiven
- Abstempelungen
 - Typen
 - N.T. Surcharge
 - Fälschungen
- Postämter
- Post-Geschichte
- Auktionen und Ergebnisse
- Literaturverzeichnis
- Internet-Links
-

Die erste Schwierigkeit, wenn man sich mit den Northern Territories beschäftigt, ist die Erkenntnis, ob eine Marke oder ein Beleg dazugehört. Die maximal mögliche Fläche für N.T. Und somit auch die relevanten Postämter waren immer gleich. Je nach Jahreszahl gehörten sie nur teilweise zu anderen Bundesstaaten.

Die folgende Karte enthält die ca. 100 wichtigsten Postämter.

NORTHERN TERRITORY POST OFFICES



For Goldfields Post Offices, see page 30
 For Post Offices associated with the North Australia Railway, see page 56
 For Darwin and Suburban Post Offices, see page 128

Die allgemeinen Basis-Informationen erlaube ich mir jetzt aus Wikipedia und anderen Netzwerken zusammenzustellen, da für die hier anzusprechenden Themen nur eine sehr komprimierte Übersicht erforderlich ist.

Northern Territory hat nie eine Eigenstaatlichkeit besessen, wie Queensland oder Victoria etc. Es handelte sich um eine Verwaltungseinheit. Zu den Zeiten der Zugehörigkeit zu Süd-Australien gab es dann ja auch den Überdruck N.T., der die gleiche Einstufung erfuhr wie z.B. P für Polizei oder I.S. Für Inspector of Sheep.

Sehr vieles kann hier selbständig entschieden werden, aber, im Gegensatz zu den sogenannten Gliedstaaten, kann das Bundesparlament entschiedene Gesetze wieder aufheben, was in der Praxis auch schon geschehen ist.

Das Territorium ist absolut „künstlich“ definiert, über Breiten- und Längengrade. Klare Striche auf der Landkarte ohne Ecken und Kanten.

Wenn dies auf einer Landkarte oder einem Übersichtsbild nicht so klar dargestellt ist, helfen Ayers Rock bzw. Alice Springs im Süden und Darwin oder Port Darwin im Norden.

Erst 2004 (!!!!) wurde die Eisenbahn, die von Süden kommend in Alice Springs endete, bis nach Darwin verlängert. Wahrscheinlich hatte dieses nördliche Gebiet bis dahin den Charme der USA bevor dort die Eisenbahn ausgerollt wurde. Nur das dies dort 100-150 Jahre früher stattfand.

Wenn man sich die Landkarten ansieht, gibt es in diesem Gebiet sehr viele konkret ausgewiesene Reservate für Aborigines, die seit mindestens 40.000 Jahren dort gelebt hatten. Post-Historisch wahrscheinlich nicht so interessant; aber ich glaube kaum, dass es wesentliche Gebiete mit einer längeren Bevölkerungs-Historie gibt.

Die wesentlichen historischen Daten hatte ich oben bereits erwähnt.

Bedeutsam war aber die Gründung von Palmerston im Jahre 1869. Dies erfolgte im Gebiet, in dem heute Darwin liegt. Palmerston ist quasi ein Teil von Darwin und hat eine längere Geschichte.

1911 wurde NT dem Bund unterstellt.

Den „Zustand“ heute erfährt sehr gut auf „www.nt.gov.au“. Besonders spannend finde ich die Hinweise zu „Alcohol measures in the NT“; für jede Ecke wird definiert, wie man der Gewalt durch Alkohol Herr werden möchte.

In diesem Sinne möchte ich schließen, mit der Bemerkung, dass ich persönlich keine Problem mit Alkohol habe, höchstens ohne...

Ich hoffe, dass kleine Scherze in der Truppe noch möglich sind und verbleibe

Mit besten Grüßen

Manfred Klimmeck